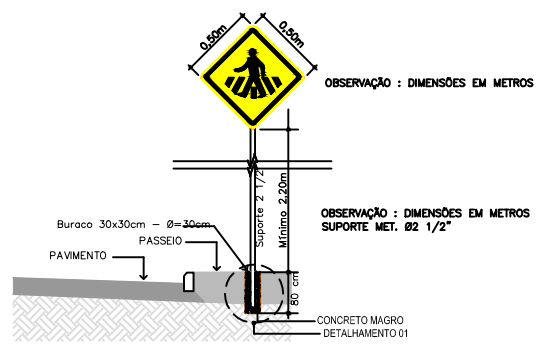
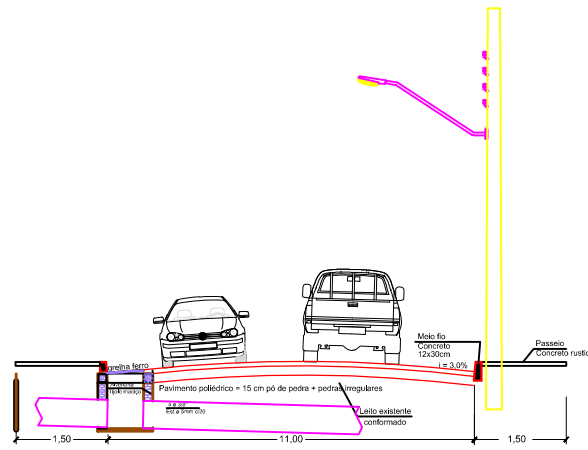



DETALHE 01 - FIXAÇÃO DE PLACA SEM ESCALA



DETALHE DE SINALIZAÇÃO VERTICAL - PLACA A-32 SEM ESCALA

OBSERVAÇÕES:
 *DE ACORDO COM A LEGISLAÇÃO VIGENTE (MANUAL DE SINALIZAÇÃO VERTICAL), VOLUME I DO CONTRANDETRAN - RESOLUÇÃO Nº 180 (26/08/2005).
 *DE ACORDO COM A LEGISLAÇÃO VIGENTE (MANUAL DE SINALIZAÇÃO HORIZONTAL), VOLUME IV DO CONTRANDETRAN - RESOLUÇÃO Nº 236 (11/05/2007).



 <p>PREFEITURA MUNICIPAL DE ALM. TAM. DO SUL - RS</p> <p>Rua Mario Link n. 352 Alm. Tam. Sul - RS CEP: 99523-000</p> <p>Fone: (54) 3615-1143 E-mail: engenharitamandare@gmail.com</p>	<p>Obra: Urbanização de Área Residencial</p> <p>Prancha: PLANTA BAIXA E CORTE</p> <p>Município: Alm. Tam. do Sul - RS</p> <p>Mat. Terreno:</p>
	<p>Escala: 1:00</p> <p>Data: maio / 2018</p>
<p>Valdeci Gomes da Silva Prefeito Municipal</p>	<p>Kelvin Weber CPF: 024.595.480/52</p>