

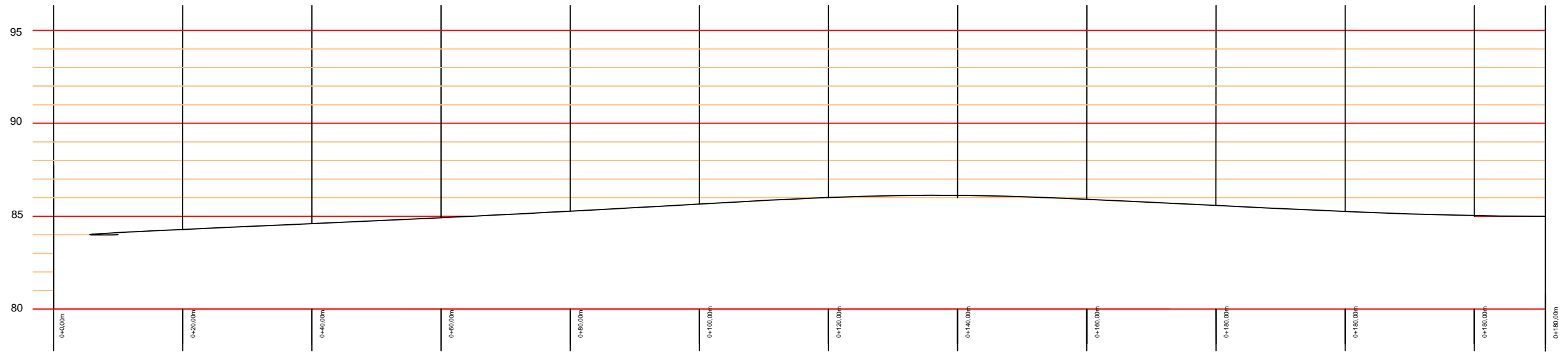
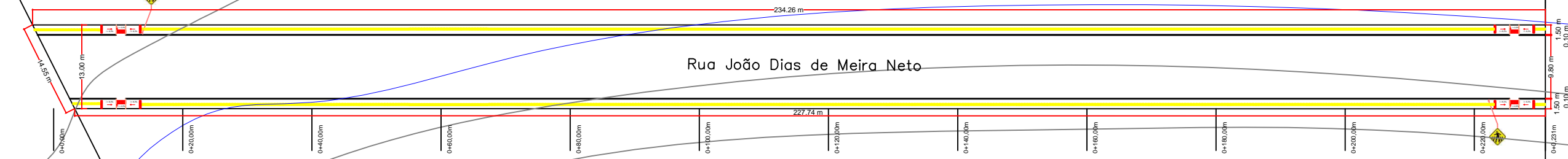
Estrada Osvaldo Vieira Sarmento



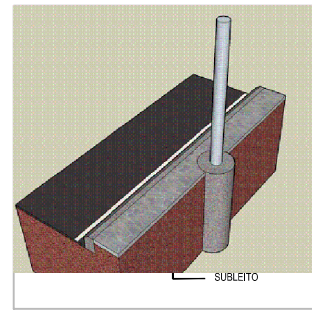
Rua João Dias de Meira Neto

Av. Brasil

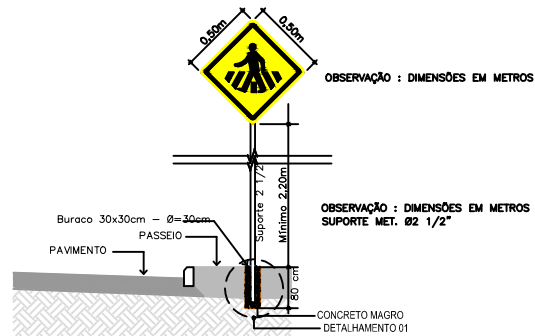
**01** PLANTA BAIXA  
Trecho a pavimentar



**02** CORTE  
Rua João Dias de Meira Neto

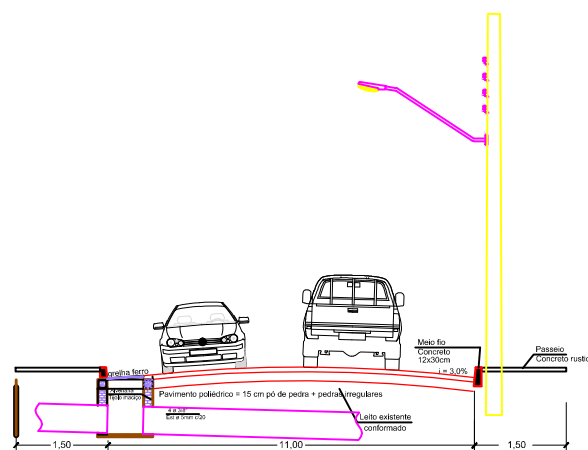


**DETALHE 01 - FIXAÇÃO DE PLACA SEM ESCALA**



**DETALHE DE SINALIZAÇÃO VERTICAL - PLACA A-32 SEM ESCALA**

OBSERVAÇÕES:  
 \*DE ACORDO COM A LEGISLAÇÃO VIGENTE (MANUAL DE SINALIZAÇÃO VERTICAL), VOLUME I DO CONTRAN DENATRAN - RESOLUÇÃO Nº 180 (26/08/2005).  
 \*DE ACORDO COM A LEGISLAÇÃO VIGENTE (MANUAL DE SINALIZAÇÃO HORIZONTAL), VOLUME IV DO CONTRAN DENATRAN - RESOLUÇÃO Nº 236 (11/09/2007).



PREFEITURA MUNICIPAL DE  
ALM. TAM. DO SUL - RS

Rua Mario Link n. 352  
Alm. Tam. Sul - RS  
CEP: 99523-000  
Fone: (54) 3615-1143  
E-mail: engenhariatamandare@gmail.com

Valdeci Gomes da Silva  
Prefeito Municipal

Kelvin Weber  
CPF: 024.595.480/52

Obra: **Uaçã ^) caçaf MÜ\* ae ãaãOããã^**  
 Prancha: **PLANTA BAIXA E CORTE**  
 Município: **Alm. Tam. do Sul - RS**  
 Mat. Terreno:

Escala: **1:00**  
 Data: **maio / 2018**  
 Prancha: **P 2/3**