


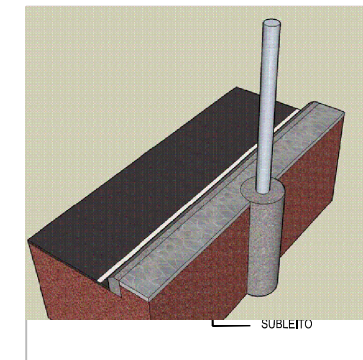
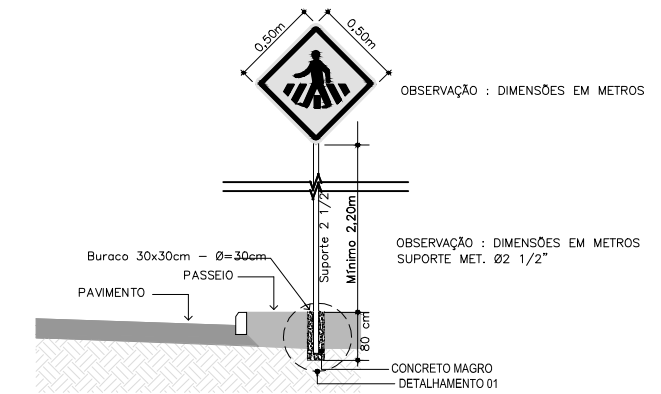


LEGENDA

-  ÁREA A SER PAVIMENTADA
PAVIMENTAÇÃO ASFÁLTICA COM CBUQ
-  MEIO FIO 13x22cm
-  EIXO VIA



DETALHE 01 - FIXAÇÃO DE PLACA SEM ESCALA



DETALHE DE SINALIZAÇÃO VERTICAL - PLACA A-32 SEM ESCALA

OBSERVAÇÕES:
*DE ACORDO COM A LEGISLAÇÃO VIGENTE (MANUAL DE SINALIZAÇÃO VERTICAL), VOLUME I DO CONTRAN/DENATRAN - RESOLUÇÃO Nº 180 (26/08/2005).
*DE ACORDO COM A LEGISLAÇÃO VIGENTE (MANUAL DE SINALIZAÇÃO HORIZONTAL), VOLUME IV DO CONTRAN/DENATRAN - RESOLUÇÃO Nº 236 (11/05/2007).


03 Detalhe Placas de sinalização

01 Planta Baixa Localização

PAVIMENTAÇÃO A=22.827,00m²
MEIO FIO e=6.522,00m

Bruno José Heckler
Prefeito Municipal
em exercício

Kelvin Weber
Eng. Civil
CREA RS 210053

	Prefeitura de Almirante Tamandaré do Sul		
	OBRA: <i>Pavimentação com CBUQ</i>		
05 / 10	ENDEREÇO: <i>Estrada Municipal - Linha Vitória</i>		
05/2022	PROJETO: <i>Planta Baixa e 1700+2200m</i>	ESCALA: <i>1 / 1</i>	