


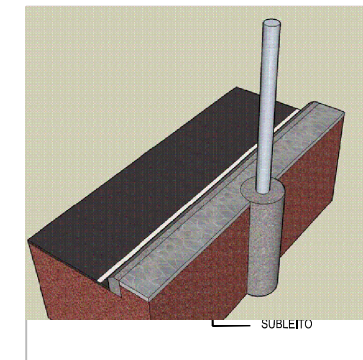
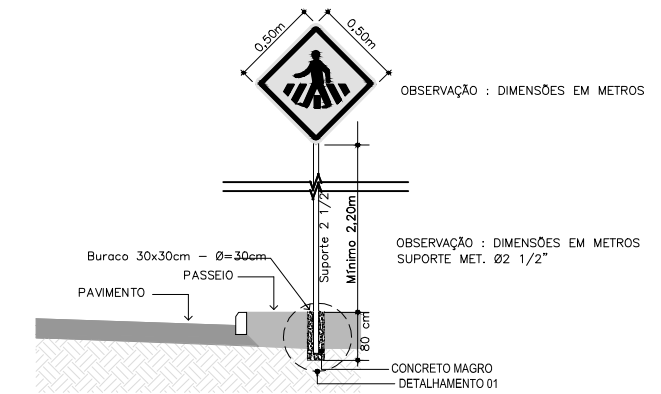


LEGENDA

-  ÁREA A SER PAVIMENTADA
PAVIMENTAÇÃO ASFÁLTICA COM CBUQ
-  MEIO FIO 13x22cm
-  EIXO VIA



DETALHE 01 - FIXAÇÃO DE PLACA SEM ESCALA



DETALHE DE SINALIZAÇÃO VERTICAL - PLACA A-32 SEM ESCALA

OBSERVAÇÕES:
*DE ACORDO COM A LEGISLAÇÃO VIGENTE (MANUAL DE SINALIZAÇÃO VERTICAL), VOLUME I DO CONTRAN/DENATRAN - RESOLUÇÃO Nº 180 (26/08/2005).
*DE ACORDO COM A LEGISLAÇÃO VIGENTE (MANUAL DE SINALIZAÇÃO HORIZONTAL), VOLUME IV DO CONTRAN/DENATRAN - RESOLUÇÃO Nº 236 (11/05/2007).


03 Detalhe
Placas de sinalização

01 Planta Baixa
Localização

PAVIMENTAÇÃO A=22.827,00m²
MEIO FIO e=6.522,00m

Bruno José Heckler
Prefeito Municipal
em exercício

Kelvin Weber
Eng. Civil
CREA RS 210053

	Prefeitura de Almirante Tamandaré do Sul	
	OBRA: Pavimentação com CBUQ	
06/ 10	ENDEREÇO: Estrada Municipal - Linha Vitória	
05/2022	PROJETO: Planta Baixa e 2200+2700m	ESCALA: 1 / 1