



LEGENDA

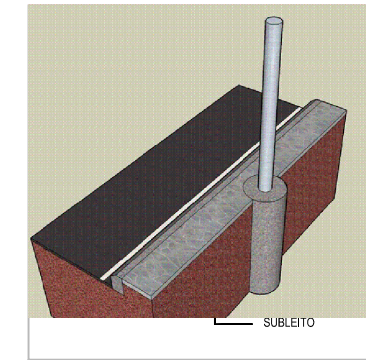
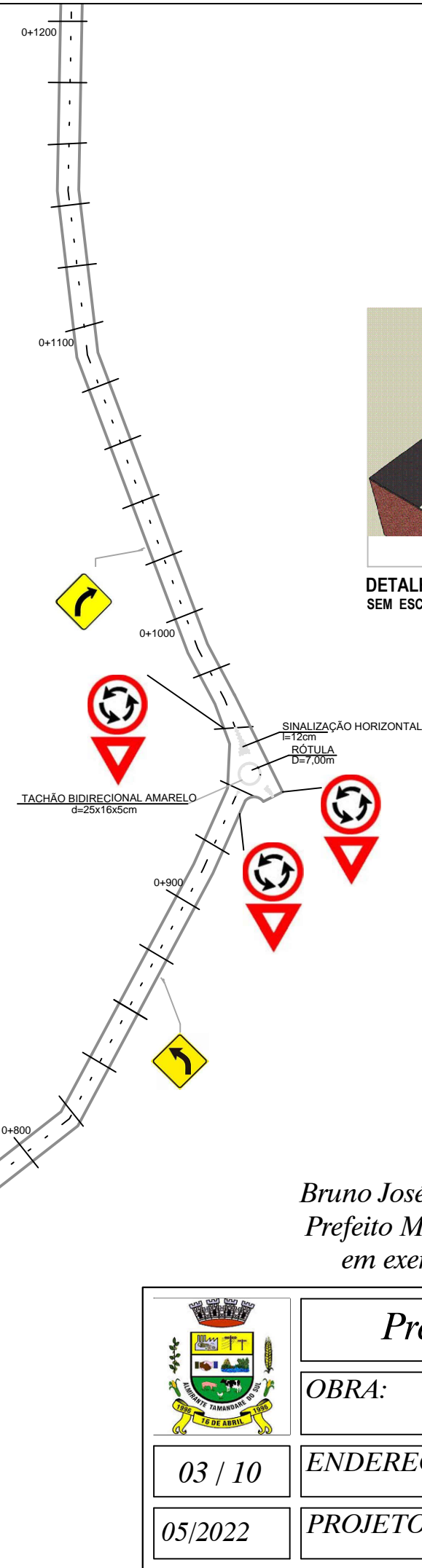
- ÁREA A SER PAVIMENTADA
PAVIMENTAÇÃO ASFÁLTICA COM CBUQ
- MEIO FIO 13x22cm
- EIXO VIA



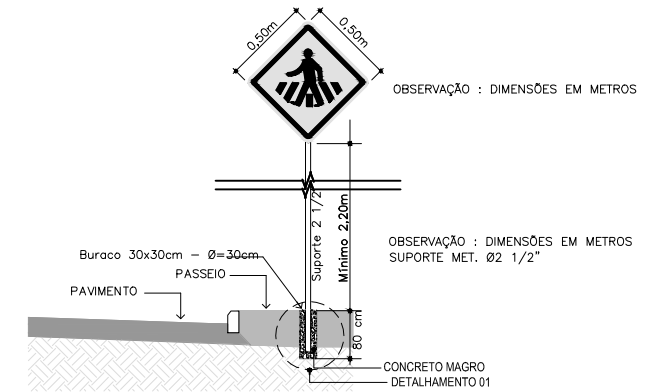
02 Croqui Rótula Localização

01 Planta Baixa Localização

PAVIMENTAÇÃO A=22.827,00m²
MEIO FIO e=6.522,00m



DETALHE 01 - FIXAÇÃO DE PLACA SEM ESCALA



DETALHE DE SINALIZAÇÃO VERTICAL - PLACA A-32 SEM ESCALA

OBSERVAÇÕES:
 *DE ACORDO COM A LEGISLAÇÃO VIGENTE (MANUAL DE SINALIZAÇÃO VERTICAL), VOLUME I DO CONTRAN/DENATRAN - RESOLUÇÃO Nº 180 (26/08/2005).
 *DE ACORDO COM A LEGISLAÇÃO VIGENTE (MANUAL DE SINALIZAÇÃO HORIZONTAL), VOLUME IV DO CONTRAN/DENATRAN - RESOLUÇÃO Nº 236 (11/05/2007).

03 Detalhe Placas de sinalização

Bruno José Heckler
Prefeito Municipal
em exercício

Kelvin Weber
Eng. Civil
CREA RS 210053



Prefeitura de Almirante Tamandaré do Sul

OBRA: Pavimentação com CBUQ

03 / 10

ENDEREÇO: Estrada Municipal - Linha Vitória

05/2022

PROJETO: Planta Baixa e 600+1200m

ESCALA: 1 / 1