


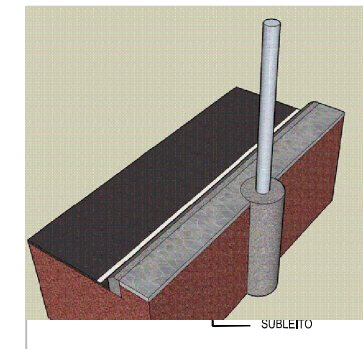
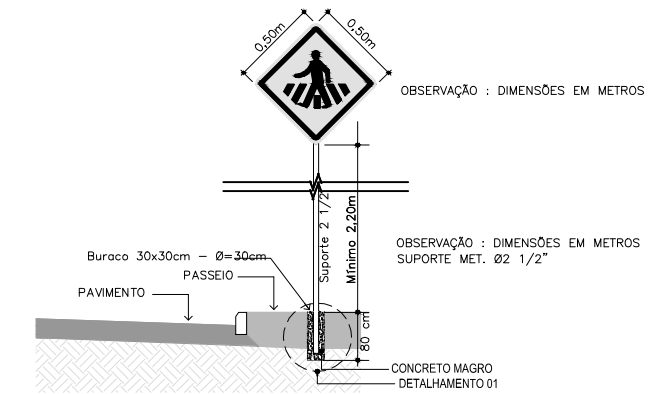


LEGENDA

-  ÁREA A SER PAVIMENTADA  
PAVIMENTAÇÃO ASFÁLTICA COM CBUQ
-  MEIO FIO 13x22cm
-  EIXO VIA



**DETALHE 01 - FIXAÇÃO DE PLACA SEM ESCALA**



**DETALHE DE SINALIZAÇÃO VERTICAL - PLACA A-32 SEM ESCALA**

OBSERVAÇÕES:  
 \*DE ACORDO COM A LEGISLAÇÃO VIGENTE (MANUAL DE SINALIZAÇÃO VERTICAL), VOLUME I DO CONTRAN/DENATRAN - RESOLUÇÃO Nº 180 (26/08/2005).  
 \*DE ACORDO COM A LEGISLAÇÃO VIGENTE (MANUAL DE SINALIZAÇÃO HORIZONTAL), VOLUME IV DO CONTRAN/DENATRAN - RESOLUÇÃO Nº 236 (11/05/2007).


**03 Detalhe**  
Placas de sinalização

**01 Planta Baixa**  
Localização

PAVIMENTAÇÃO A=22.827,00m<sup>2</sup>  
 MEIO FIO e=6.522,00m

*Bruno José Heckler*  
 Prefeito Municipal  
 em exercício

*Kelvin Weber*  
 Eng. Civil  
 CREA RS 210053

	<b>Prefeitura de Almirante Tamandaré do Sul</b>		
	OBRA: <i>Pavimentação com CBUQ</i>		
08 / 10	ENDEREÇO: <i>Estrada Municipal - Linha Vitória</i>		
05/2022	PROJETO: <i>Planta Baixa e 3200+3261m</i>	ESCALA: <i>1 / 1</i>	